

МБОУ «Боровлянская средняя общеобразовательная школа»

УТВЕРЖДАЮ


Директор школы

 Анисимова Т.В.

«18» 03 2021 г.

УТВЕРЖДАЮ

И.о. Главы Троицкого района

 Журавлев В.В.

« » 20 г.

СОГЛАСОВАНО

И.о. председателя Комитета
Троицкого района Алтайского
края по социальной политике

 Рогулева Е.Н.

«17» 03 2021 г.

СОГЛАСОВАНО


Начальник ОГИБДД МО МВД
России «Троицкий»

 Бибиков С.Ю.

« » 20 г.

СОГЛАСОВАНО

Начальник Троицкого филиала
Северо-Восточного дорожно-
строительного управления

 Долгов А.В.

« » 20 г.

ПАСПОРТ ШКОЛЬНОГО АВТОБУСНОГО МАРШРУТА

(Уткуль –Вершинино- Уткуль - Вершинино)

ПАСПОРТ ШКОЛЬНОГО МАРШРУТА
МБОУ «Боровлянская средняя общеобразовательная школа»

МАРШРУТ

Уткуль- Вершинино- Уткуль- Вершинино

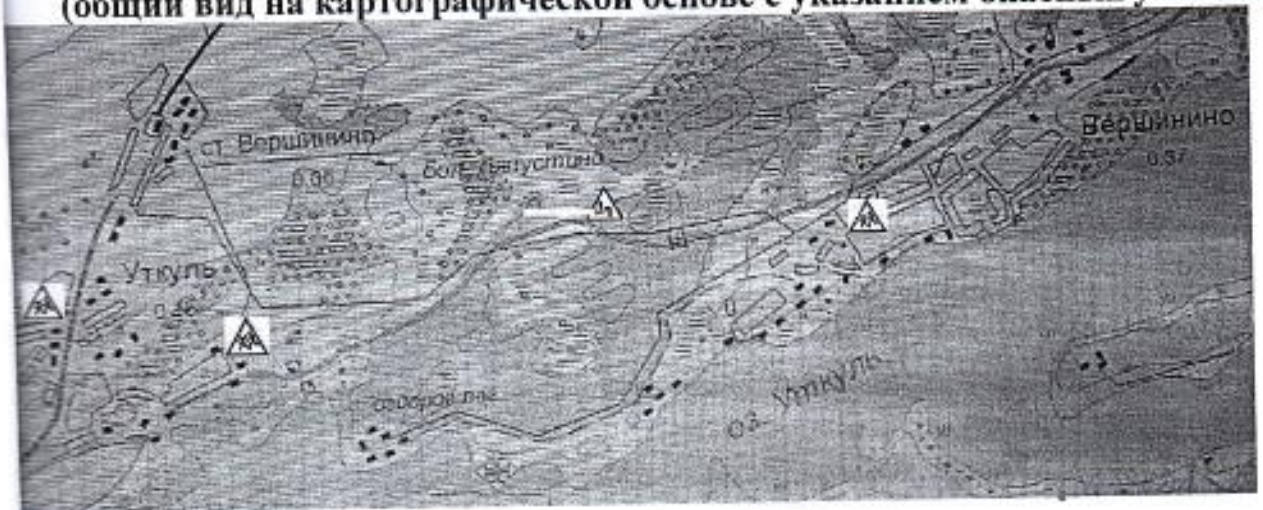
(наименование маршрута)

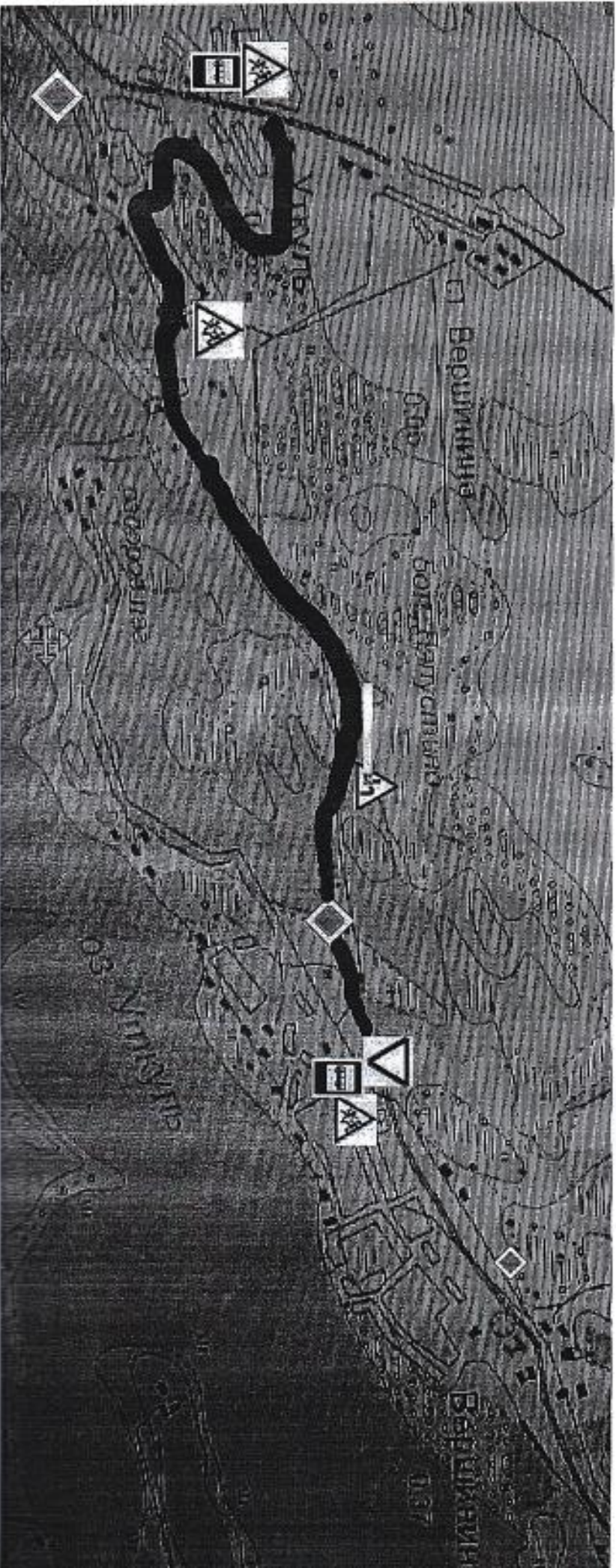
ХАРАКТЕРИСТИКА МАРШРУТА

| | |
|--|---|
| Вид маршрута | Регулярный школьный |
| Дата открытия и основание | Постановление №152 от 05.03.2021г |
| Наименование организации-заказчика | МБОУ «Боровлянская СОШ» |
| Почтовый и фактический адрес заказчика | 659863 Троицкий район с.Боровлянка ул. Фефелова 64 а |
| Руководитель (ФИО) организации-заказчика | Анисимова Татьяна Викторовна |
| Телефон организации-заказчика | 83853425246 |
| Наименование организации-перевозчика | МБОУ «Боровлянская СОШ» |
| Почтовый и фактический адрес перевозчика | 659863 Троицкий район с.Боровлянка ул. Фефелова 64 а |
| Руководитель (ФИО) организации-перевозчика | Анисимова Татьяна Викторовна |
| Телефон организации-перевозчика | 83853425246 |
| Общая протяженность маршрута, км | 14 |
| Дата закрытия и основания | |

**СХЕМА МАРШРУТА С УКАЗАНИЕМ ЛИНЕЙНЫХ, ДОРОЖНЫХ
СООРУЖЕНИЙ И ОПАСНЫХ УЧАСТКОВ**

**Схема маршрута
(общий вид на картографической основе с указанием опасных участков)**





АКТ ЗАМЕРА ПРОТЯЖЕННОСТИ МАРШРУТА


Комиссия в составе: председателя Анисимовой Т.В. - директора школы,
 Членов: Мезенцева С.А. - учителя школы исполняющего обязанности заведующего филиала
 Шатохина А.С. - водителя школы


произвела замер расстояний и общей протяженности маршрута школьного автобуса
 Вершинино- Уткуль- Вершинино- Уткуль- Вершинино
 Путем контрольного замера на транспортном средстве (ПАЗ 32053-70, государственный номер АС 704 22, путевой лист № ____, Шатохин А.С.,) на стандартной авторезине
 Путем сверки с паспортом дороги, комиссия установила:

1. Общая протяженность маршрута согласно показанию счетчика спидометра, составила 14 км. (туда и обратно).
2. Расстояние от места стоянки автобуса до начального пункта движения 400 м.
3. Расстояние между промежуточными расстояниями составило: 7 км

| Туда | | | | Обратно | | |
|----------------------|---|--|-----------------------------------|----------------------|---|--|
| Показания спидометра | Расстояние между остановочными пунктами | Расстояние от начального пункта движения | Наименование остановочных пунктов | Показания спидометра | Расстояние между остановочными пунктами | Расстояние от начального пункта движения |
| 142868 | 7 км | 400м | Уткуль | 142875 | 7 км | 400м |

4. Расстояние до места заправки составляет 50 км

Председатель комиссии – Анисимова Т.В. директор 

Члены комиссии: Мезенцев С.А. учитель 

Шатохин А.С. водитель 

Сведения о маршруте

| | |
|--|--|
| Кем обслуживается дорога | Троицкий филиал Северо-Восточного дорожно-строительного управления |
| Наличие мостов (между какими пунктами или на каком километре) и их грузоподъемность | нет |
| | |
| | |
| Наличие железнодорожных переездов (между какими пунктами или на каком километре) и их вид (охраняемые, неохраняемые) | нет |
| На каких остановочных пунктах имеются съездные (посадочные) площадки | п. Уткуль |
| | с. Вершинино |
| | |
| Наличие разворотных площадок на конечных пунктах | Есть п. Уткуль; с. Вершинино |
| Места посадки и высадки пассажиров | есть п. Уткуль; с. Вершинино |

КОЛИЧЕСТВО ПЛАНОВЫХ РЕЙСОВ НА МАРШРУТЕ

| № п/п | Сезон | Дни недели | Количество плановых рейсов (всего) |
|-------|-------|---------------------|------------------------------------|
| 1. | осень | Понедельник-суббота | Два рейса каждый день |
| 2. | зима | Понедельник-суббота | Два рейса каждый день |
| 3. | весна | Понедельник-суббота | Два рейса каждый день |
| 4. | лето | Понедельник-суббота | Два рейса каждый день |

РАСПИСАНИЕ ДВИЖЕНИЯ АВТОБУСОВ НА МАРШРУТЕ

| День | Маршрут | Время отправления | Время прибытия | Скорость движения |
|-------------|-------------------|-------------------|----------------|-------------------|
| Понедельник | Вершинино-Уткуль | 7-20 | 8-00 | 21 км в ч |
| | Уткуль -Вершинино | 8-10 | 8-20 | |
| | Вершинино-Уткуль | 14-35 | 15-20 | 21 км в ч |
| | Уткуль- Вершинино | 15-30 | 16-00 | |
| Вторник | Вершинино-Уткуль | 7-20 | 8-00 | 21 км в ч |
| | Уткуль -Вершинино | 8-10 | 8-20 | |
| | Вершинино-Уткуль | 14-35 | 15-20 | 21 км в ч |
| | Уткуль- Вершинино | 15-30 | 16-00 | |
| Среда | Вершинино-Уткуль | 7-20 | 8-00 | 21 км в ч |
| | Уткуль -Вершинино | 8-10 | 8-20 | |
| | Вершинино-Уткуль | 14-35 | 15-20 | 21 км в ч |
| | Уткуль- Вершинино | 15-30 | 16-00 | |
| Четверг | Вершинино-Уткуль | 7-20 | 8-00 | 21 км в ч |
| | Уткуль -Вершинино | 8-10 | 8-20 | |
| | Вершинино-Уткуль | 14-35 | 15-20 | 21 км в ч |
| | Уткуль- Вершинино | 15-30 | 16-00 | |
| Пятница | Вершинино-Уткуль | 7-20 | 8-00 | 21 км в ч |
| | Уткуль -Вершинино | 8-10 | 8-20 | |
| | Вершинино-Уткуль | 14-35 | 15-20 | 21 км в ч |
| | Уткуль- Вершинино | 15-30 | 16-00 | |
| Суббота | Вершинино-Уткуль | 7-20 | 8-00 | 21 км в ч |
| | Уткуль -Вершинино | 8-10 | 8-20 | |
| | Вершинино-Уткуль | 14-35 | 15-20 | 21 км в ч |
| | Уткуль- Вершинино | 15-30 | 16-00 | |

ПЕРЕЧЕНЬ АВТОБУСОВ, ОСУЩЕСТВЛЯЮЩИХ ПЕРЕВОЗКУ ШКОЛЬНИКОВ НА МАРШРУТЕ

| Категория, эксплуатационное назначение и класс АТС | Марка, модель государственный регистрационный знак АТС | Общая вместимость чел. | Год выпуска | Количество, ед. |
|--|--|------------------------|-------------|-----------------|
| Д, перевозка детей,4 | ПАЗ 32053-70,АС70422 | 22 | 2017 | 1 |



Пронумеровано и
прочитано:
Исмаилов
Директор школы:
Т.В. Анисимова

